



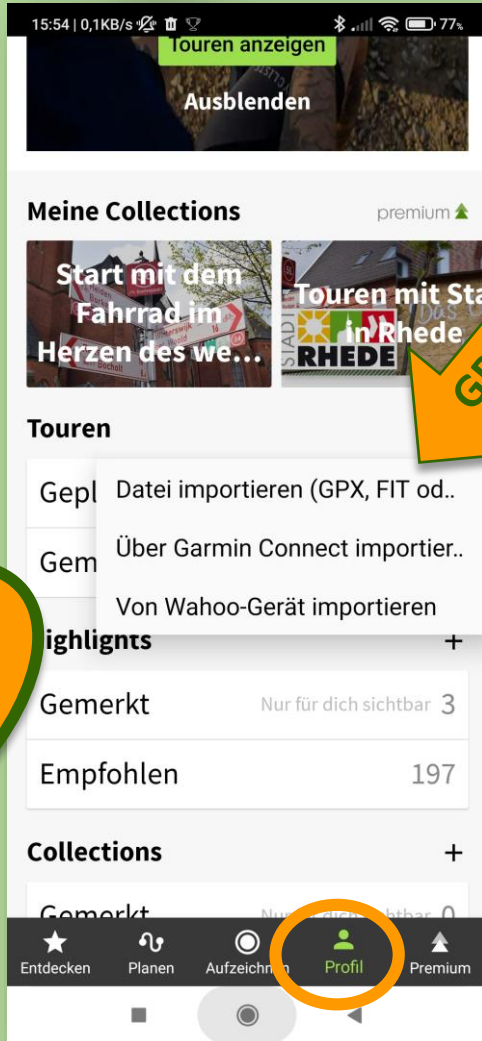
# Eine Tour zu Komoot importieren!

**Die Routenplanung von Komoot ist grundsätzlich nicht zu beanstanden!**

**Es gibt Planer, die sehr gute Profile verwenden, dadurch sind die Touren noch ausgefeilter! (z.B. der Bike-Router von Marcus Jaschen)**

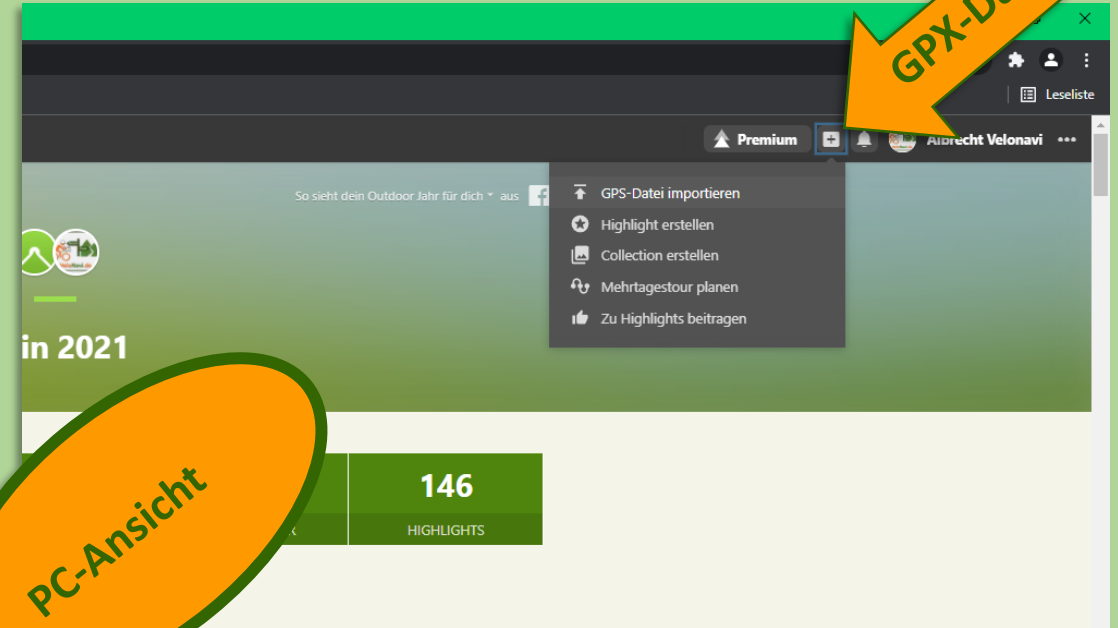


# Tour zu Komoot importieren



GPX-Datei importieren

Smartphone



GPX-Datei importieren

PC-Ansicht



# Tour zu Komoot importieren

**GPS-Datei importieren**



Zieh eine .gpx, .tcx oder .fit Datei hierher oder wähle sie von deinem Computer aus.


**Datei hochladen**

oder

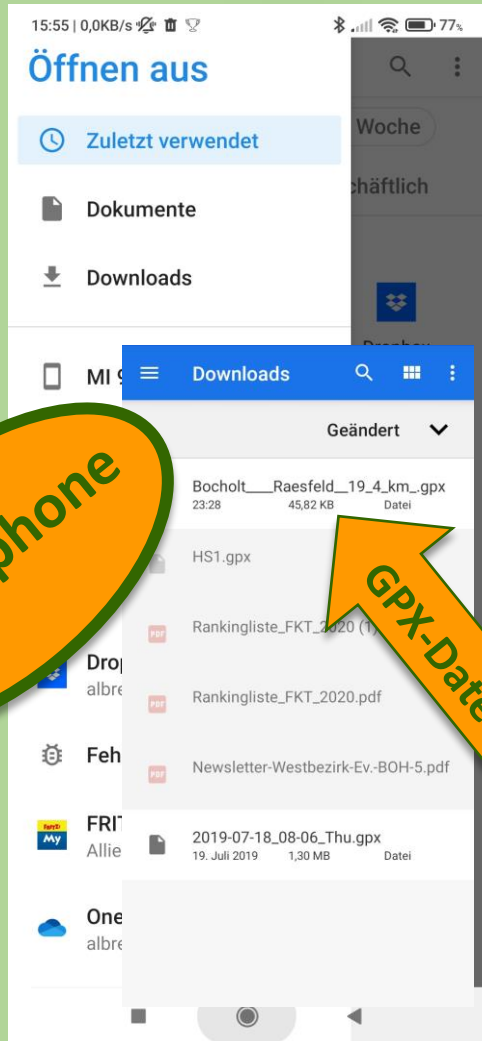
Verwende komoot auf deinen Lieblingsgeräten

 Mehr erfahren	 Mehr erfahren	 Mehr erfahren	 Mehr erfahren
 Mehr erfahren	 Mehr erfahren	 Mehr erfahren	 Mehr erfahren
 Mehr erfahren			

PC-Ansicht

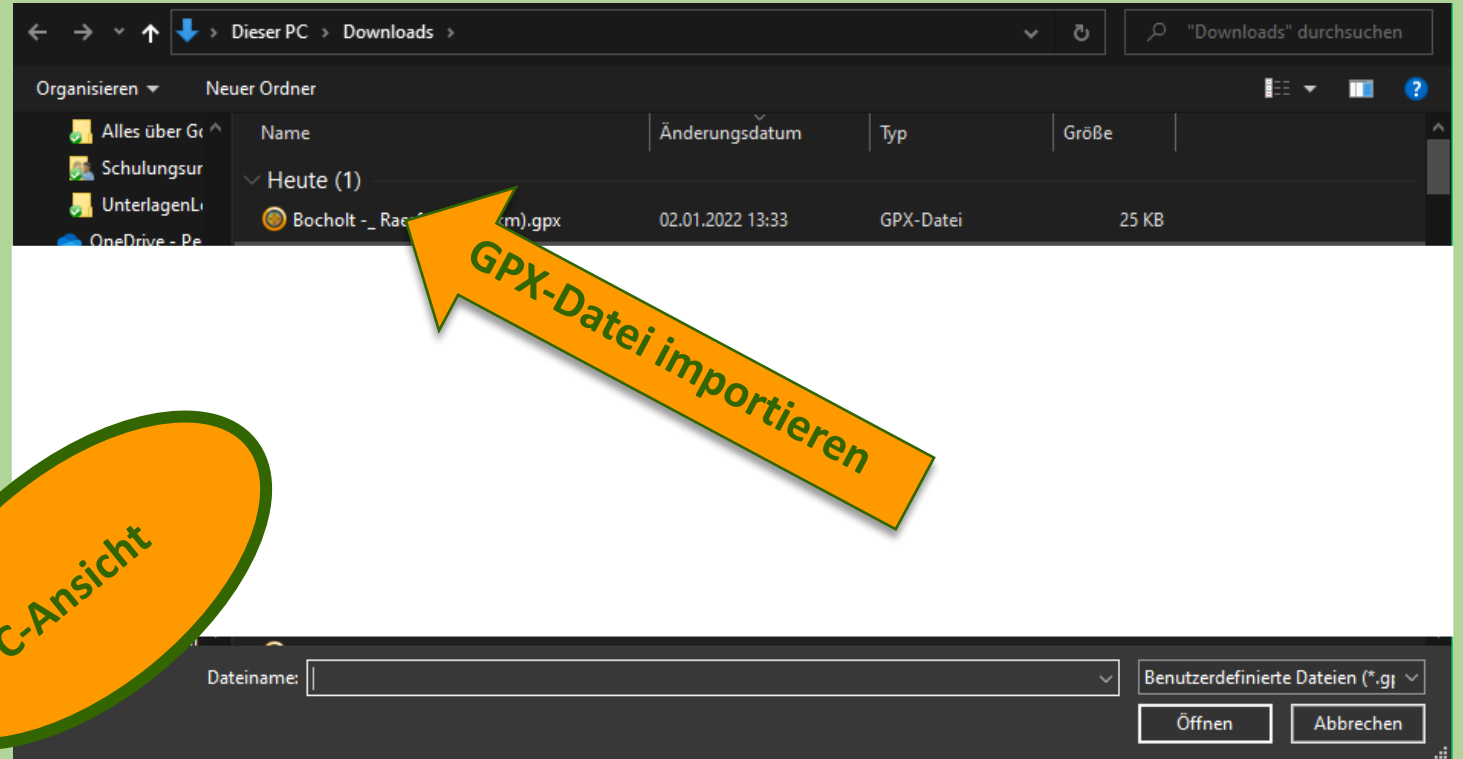


# Tour zu Komoot importieren




Smartphone

GPX-Datei importieren



PC-Ansicht

GPX-Datei importieren



# Tour zu Komoot importieren



## Wie soll deine Tour importiert werden?

### Als geplante Tour importieren

Importiere die Tour als geplante Tour, um sie zum Navigieren mit den Offline-Karten zu verwenden.

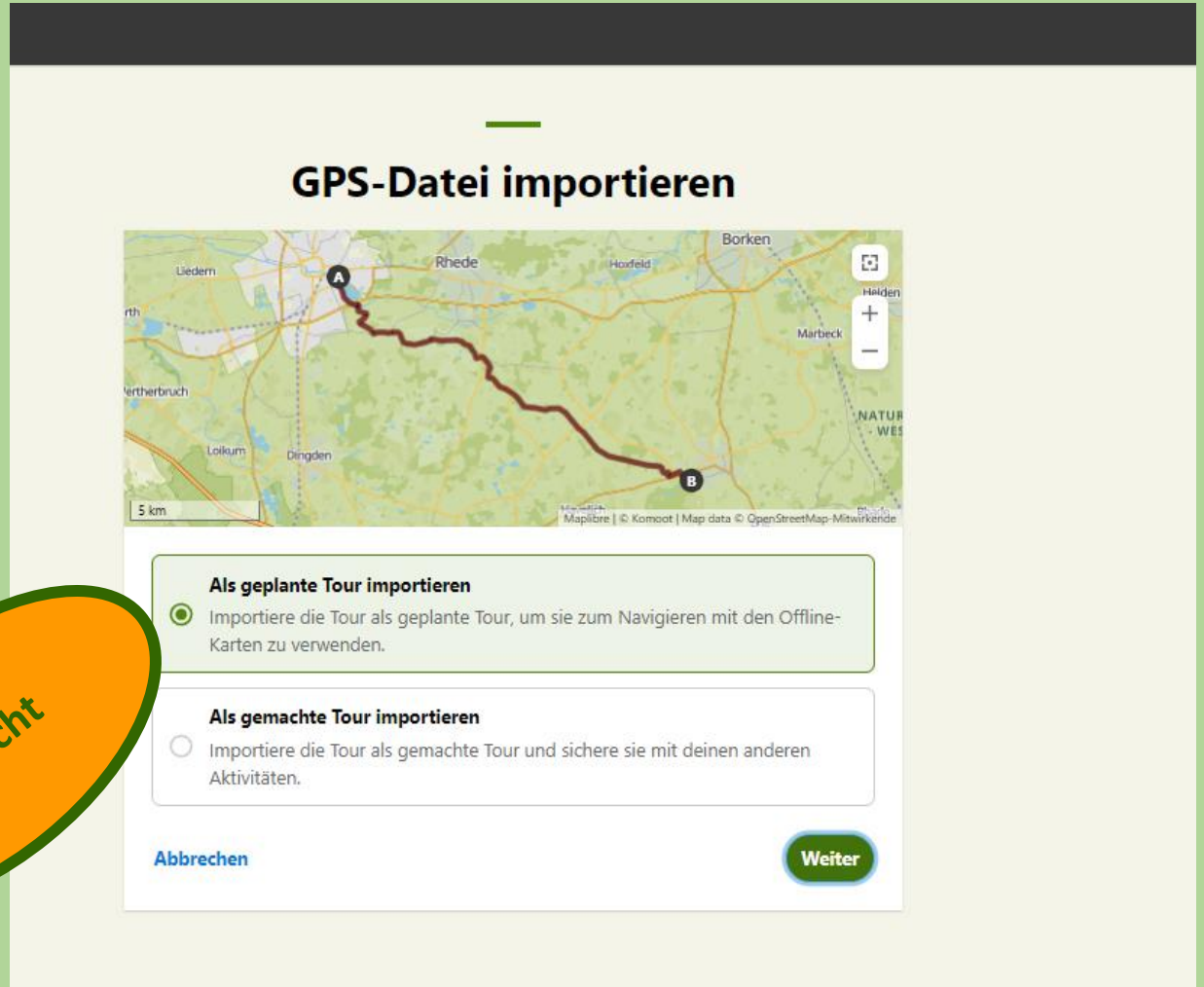
IMPORTIEREN UND PLANEN

### Als gemachte Tour importieren


Importiere die Tour als gemachte Tour und speichere sie mit deinen anderen Aktivitäten.

IM PROFIL SPEICHERN


Smartphone



PC-Ansicht



# Tour zu Komoot importieren



**Routenführung überprüfen**

Teile deiner Route weichen von bekannten Wegen ab. Wie möchtest du weitermachen?

**Der Originalroute folgen**

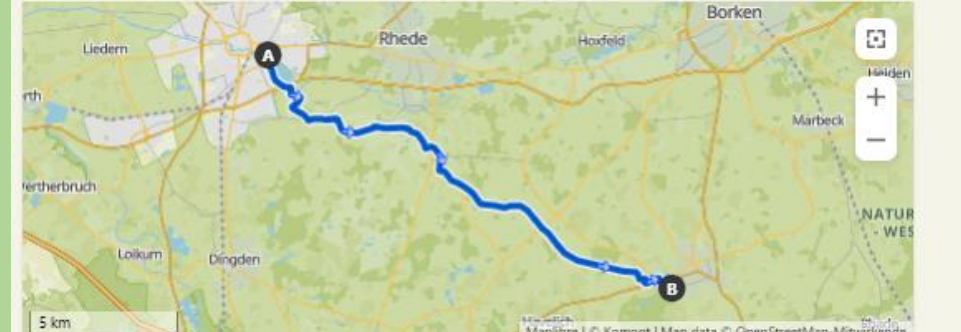
Komoot wird dort, wo deine Route von bekannten Wegen abweicht, Off-Grid-Abschnitte einfügen. Die Navigation wird dort weniger genau sein.

**Route an bekannte Wege anpassen**

Komoot wird Teile deiner Route über alternative Wege führen. Die Route wird vom Original abweichen, dafür aber zuverlässigere Navigation ermöglichen.

[WEITER](#)

## GPS-Datei importieren



**Routenführung überprüfen**

Teile deiner Route weichen von bekannten Wegen ab. Wie möchtest du weitermachen?

**Der Originalroute folgen**

Komoot wird dort, wo deine Route von bekannten Wegen abweicht, Off-Grid-Abschnitte einfügen. Die Navigation wird dort weniger genau sein.

**Route an bekannte Wege anpassen**

Komoot wird Teile deiner Route über alternative Wege führen. Die Route wird vom Original abweichen, dafür aber zuverlässigere Navigation ermöglichen.


[Abbrechen](#) [Details überprüfen](#) [Tour speichern](#)





# Tour zu Komoot importieren

feld

 **Das ist eine richtig schöne Tour!**

---

**Bearbeite deinen Tournamen**

Bocholt -> Raesfeld (19,4 km)

Abenteuer sind gemeinsam am schönsten  
Lad jetzt deine Freunde zu deiner geplanten Tour ein.

**Einladen**

**Fertig**

C