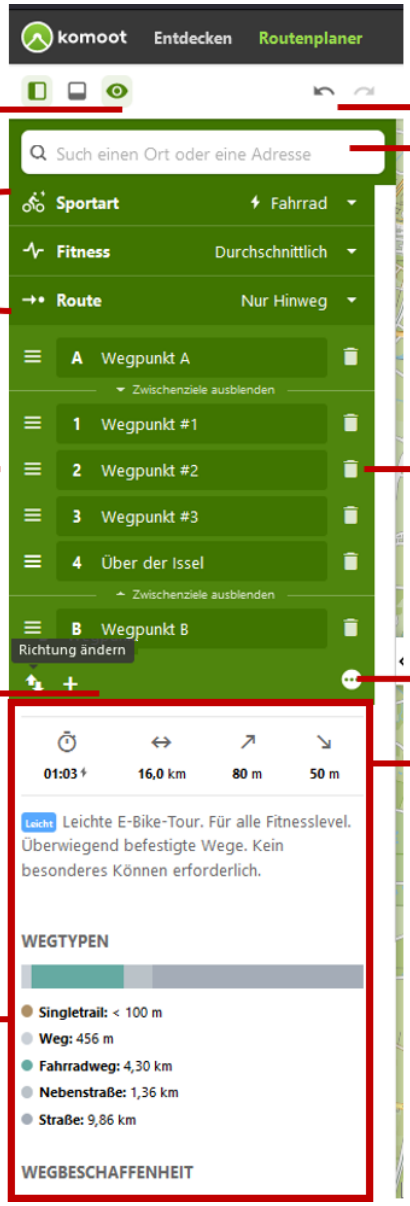

Ansicht:
- Seitenleiste ein- bzw. ausblenden (H)
- Höhenprofil ein- bzw. ausblenden (P)
- Tourline ausblenden (M)

Sportart, Fitnesslevel Routenart (Hinweg o. Hin- und Rückweg) entspr. auswählen

Wegpunkte verschieben

Richtung der Tour ändern, Wegpunkt hinzufügen

Wegtypen und Wegbeschaffenheit

Letzten Schritt rückgängig, wiederherstellen

Flexibles Feld:
Adresse auswählen, Symbole auf der Karte einblenden, wie Gast-stätten, Unterkünfte usw.

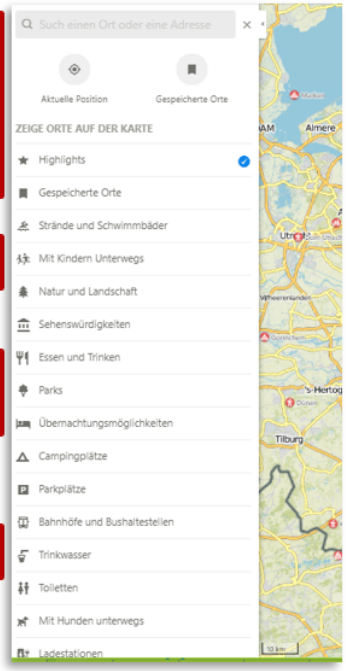

Wegpunkte löschen

Weg folgen ausschalten, Luftlinienrouting!!

Tourdaten .....

© 2023 Albrecht Liesmann – www.velonavi.de

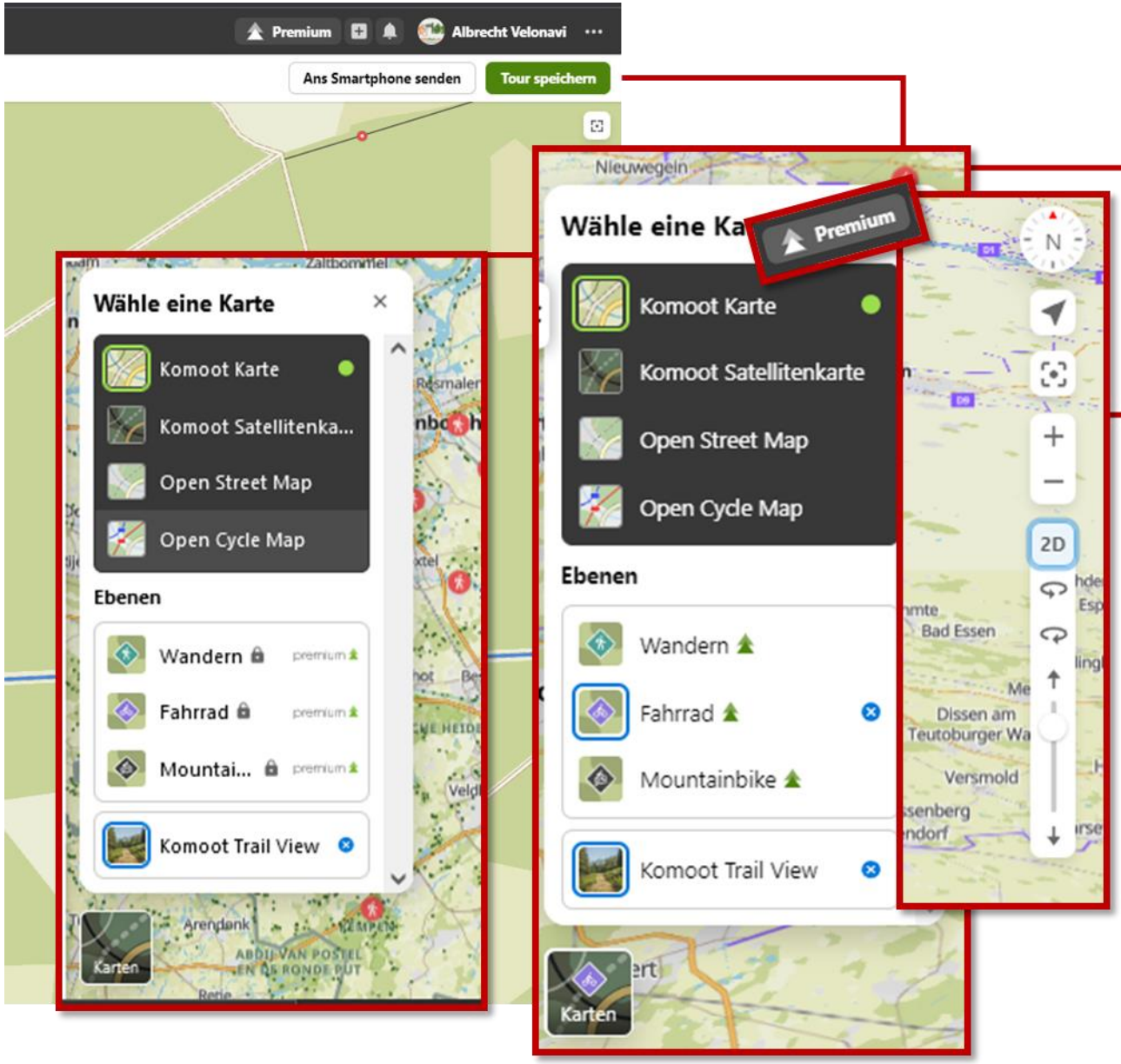

Sobald die Tour gespeichert wurde, ist sie auch auf dem mobilen Geräte verfügbar (evtl. mit etwas Verzögerung)

Karte wählen
Komoot Premium bietet mehr sportspezifische Karten und eine 3 D Ansicht!
Werden sie wirklich benötigt?

© 2023 Albrecht Liesmann – www.velonavi.de